

# 02 - Via degli Abati - Tappa 7 - Da Borgo Val di Taro a Borgallo

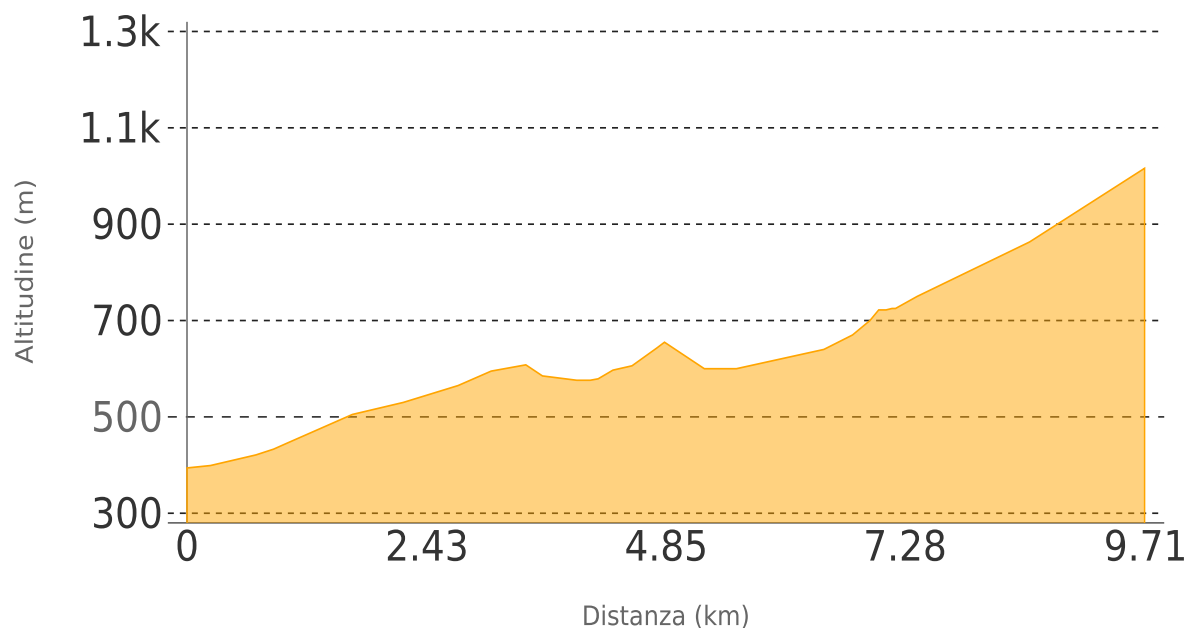
---

<b>Partenza</b>	Borgo Val di Taro
<b>Arrivo</b>	Passo del Borgallo
<b>Lunghezza totale</b>	9.7 km
<b>Categoria</b>	A piedi
<b>Tipo di bicicletta consigliato</b>	Mountain bike
<b>Tempo di percorrenza a piedi</b>	03:21 (hh:min)
<b>Tempo di percorrenza in bici</b>	00:59 (hh:min)
<b>Dislivello in salita</b>	717 m
<b>Dislivello in discesa</b>	95 m
<b>Quota massima</b>	1016 m
<b>Difficoltà a piedi</b>	Impegnativa
<b>Difficoltà in bicicletta</b>	Impegnativa
<b>Pavimentato</b>	41 %
<b>Strade sterrate e carrareccie</b>	14 %
<b>Mulattiere e sentieri</b>	45 %
<b>Ciclabilità</b>	64 %

## Descrizione

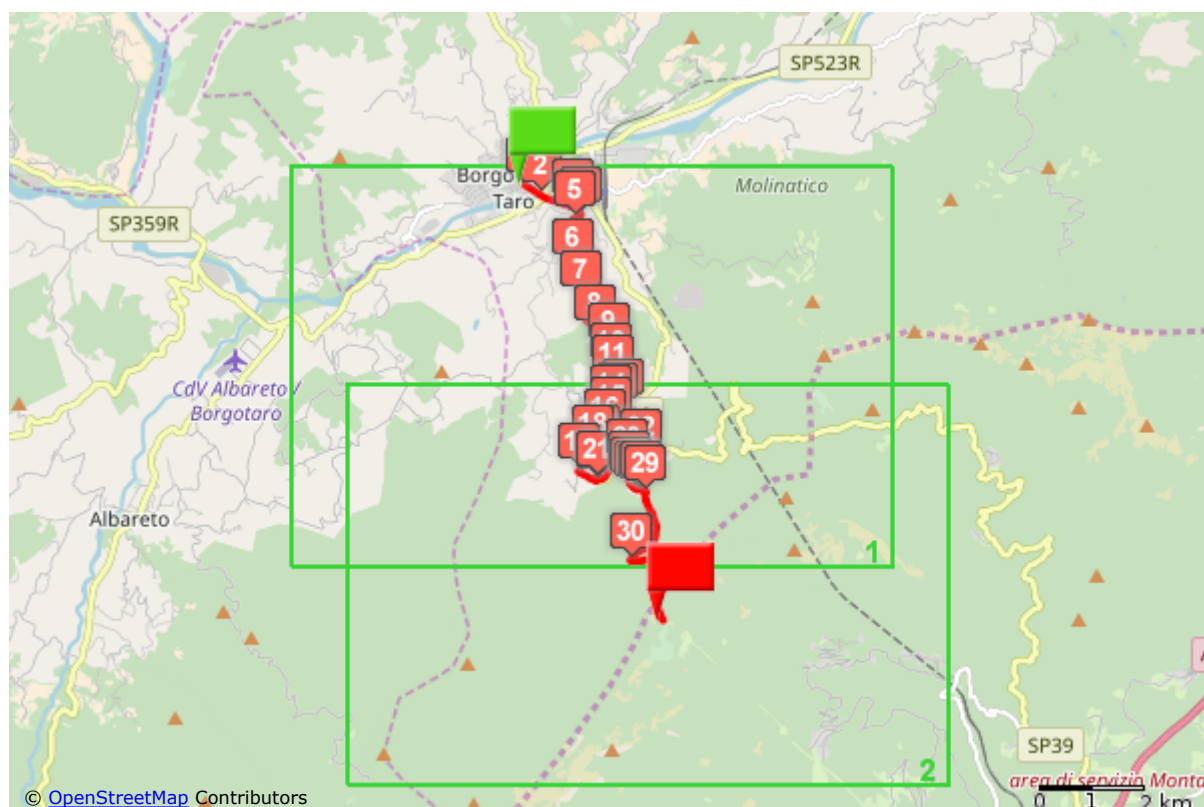
## Profilo altimetrico

---

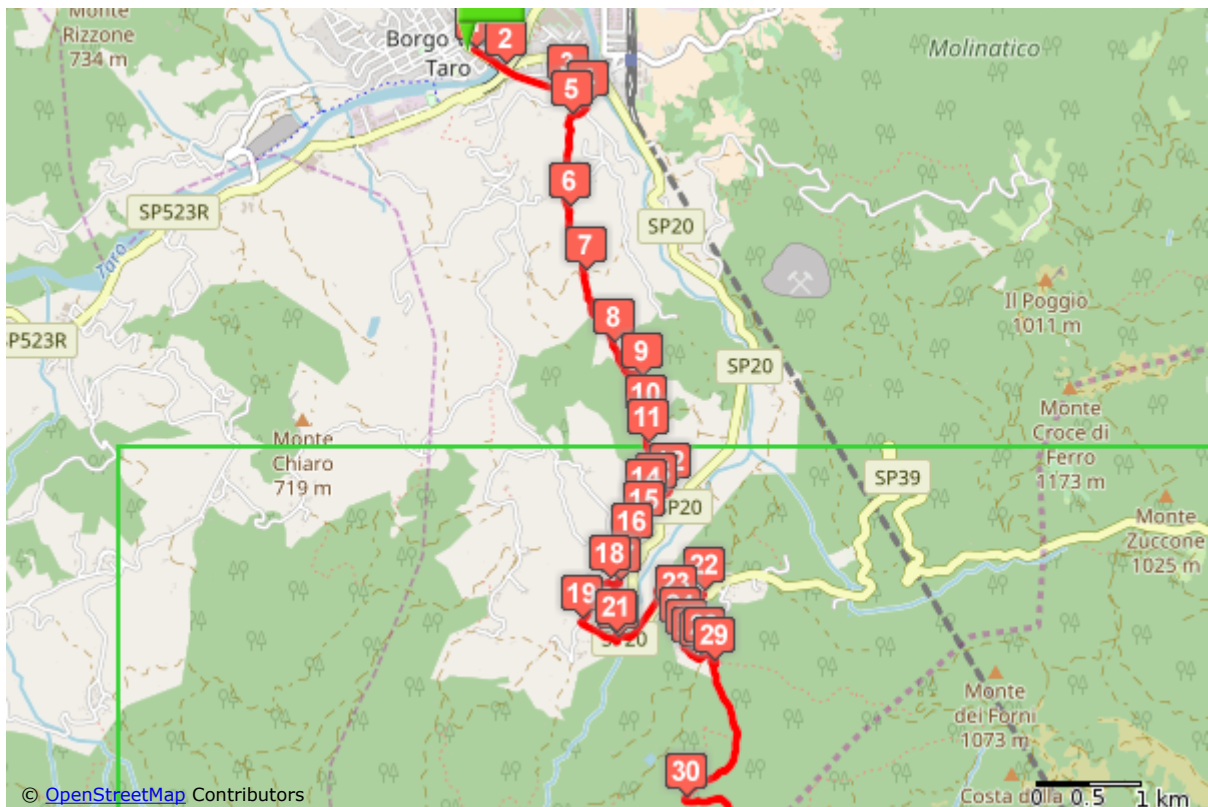


Rif.	km parziali	km totali	Node icon	Descrizione
	0.0	0.0		gira a sinistra e supera il Taro
	0.2	0.2		proseguì dritto sul viale Cimitero
	0.5	0.7		proseguì dritto in salita verso Il cimitero
	0.2	0.9		gira a destra sulla strada asfaltata accanto al cimitero
	0.1	1.0		davanti al cimitero gira sinistra
	0.7	1.7		in corrispondenza di una casa proseguì dritto
	0.5	2.2		proseguì dritto sul sentiero
	0.6	2.7		in località Campassi proseguì dritto sulla strada asfaltata
	0.3	3.1		proseguì su sterrato
	0.4	3.4		gira a sinistra in discesa
	0.2	3.6		davanti a un gruppo di case proseguì dritto sulla strada asfaltata
	0.3	4.0		proseguì dritto
	0.1	4.1		gira a destra sulla carrareccia
	0.1	4.2		proseguì dritto sul sentiero
	0.1	4.3		proseguì dritto sulla strada asfaltata
	0.2	4.5		attraversa la strada e prendi il sentiero in salita
	0.3	4.8		proseguì dritto sulla strada asfaltata in salita
	0.1	4.8		gira a sinistra per La Costa
	0.4	5.2		imbocca un sentiero in discesa
	0.3	5.5		gira a sinistra su una strada sterrata
	0.0	5.6		gira a destra e attraversa il ponte
	0.9	6.5		gira a destra
	0.3	6.7		gira a sinistra in salita e proseguì lungo il sentiero

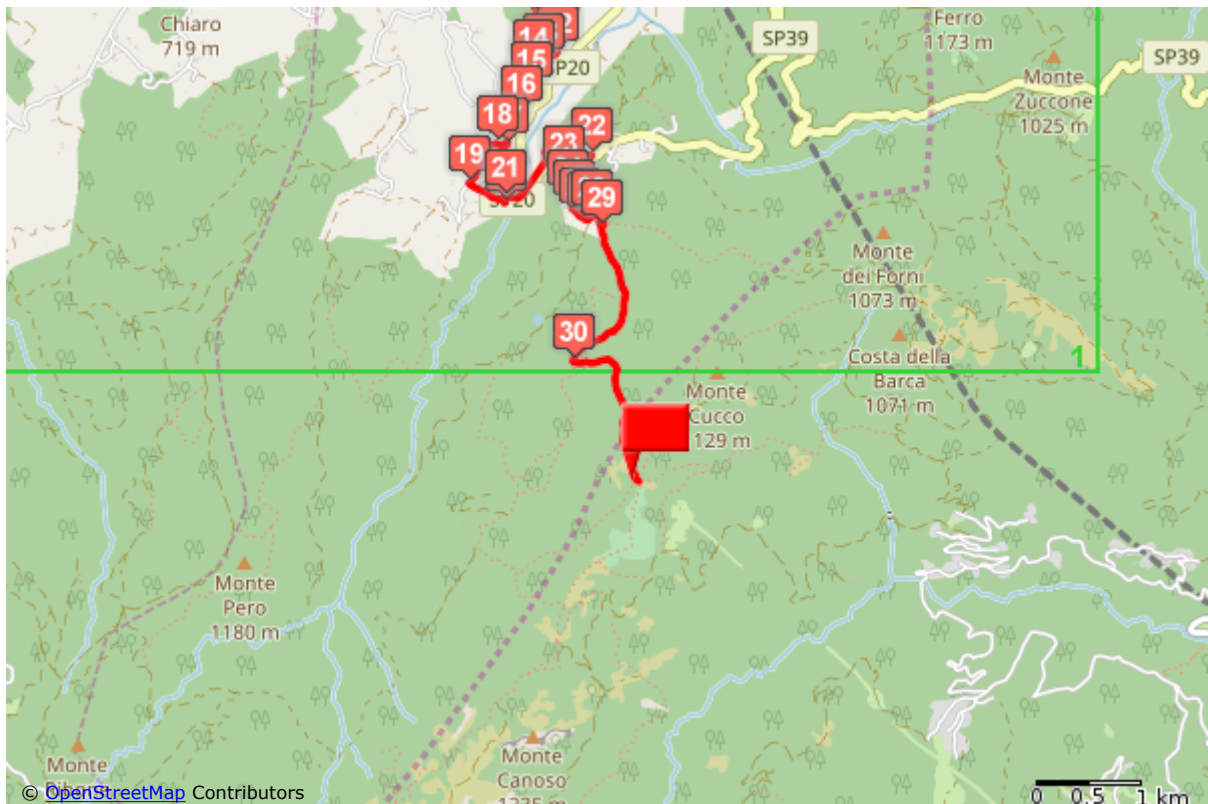
Rif.	km parziali	km totali	Node icon	Descrizione
24	0.2	6.9		accanto una casa imbocca un sentiero a sinistra in salita
25	0.1	7.0		proseguì dritto sulla strada sterrata
26	0.1	7.1		proseguì dritto su asfalto
27	0.1	7.1		gira a sinistra sulla strada asfaltata
28	0.0	7.2		gira a destra sulla strada asfaltata verso il cimitero
29	0.2	7.4		arrivato al cimitero gira sinistra sulla mulattiera
30	1.1	8.5		gira a sinistra
	1.2	9.7		fine



Mappa d'insieme



Mappa di dettaglio n° 1



Mappa di dettaglio n° 2