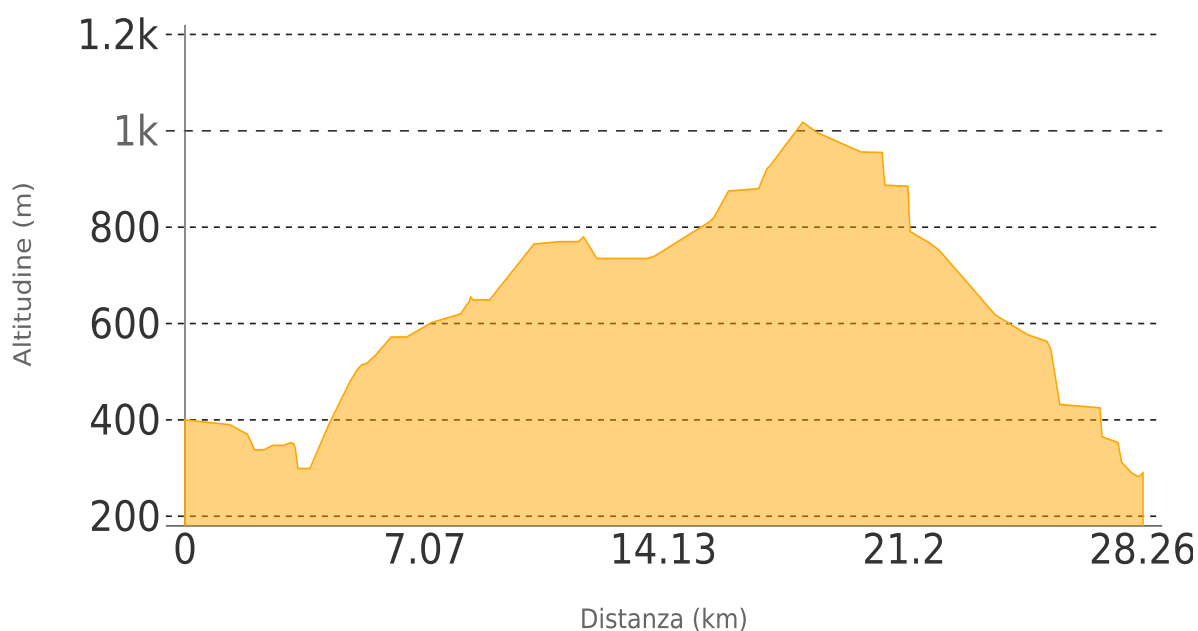

















02 - Via degli Abati - Tappa 1 - Dal Confine a Bobbio


















Partenza	Casa Vannone, Pometo
Arrivo	Bobbio
Lunghezza totale	28.3 km
Categoria	A piedi
Tipo di bicicletta consigliato	Mountain bike
Tempo di percorrenza a piedi	08:26 (hh:min)
Tempo di percorrenza in bici	02:02 (hh:min)
Dislivello in salita	947 m
Dislivello in discesa	1175 m
Quota massima	1035 m
Difficoltà a piedi	Impegnativa
Difficoltà in bicicletta	Impegnativa
Pavimentato	36 %
Strade sterrate e carrareccie	31 %
Mulattiere e sentieri	33 %
Ciclabilità	82 %

Descrizione

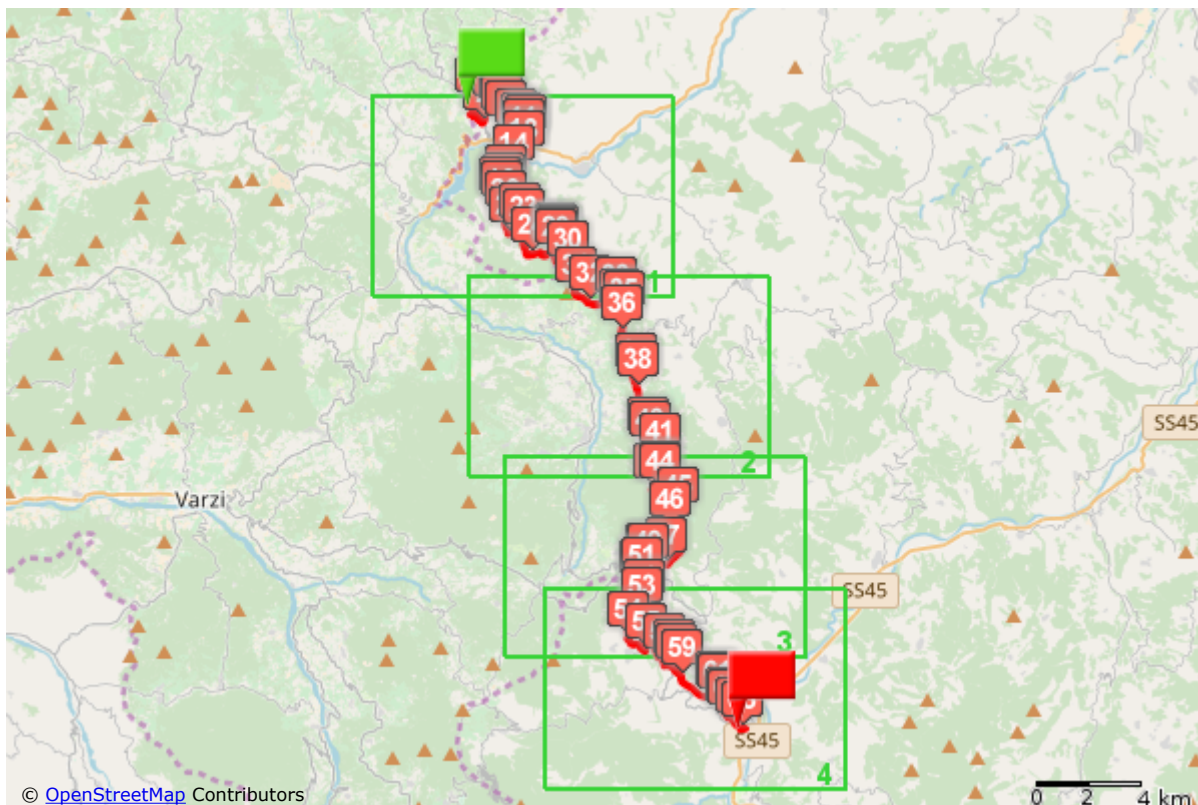
Profilo altimetrico



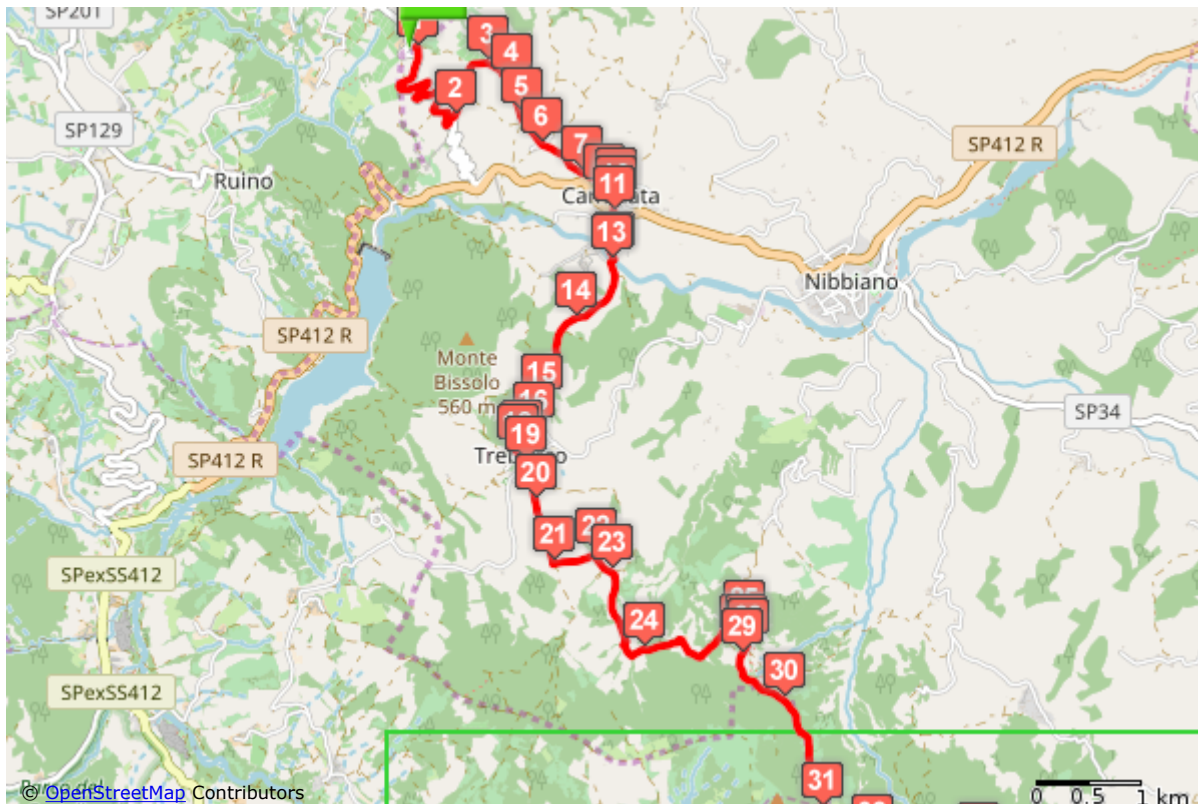
Rif.	km parziali	km totali	Node icon	Descrizione
	0.0	0.0		da Gerbidi Caminata prosegui sulla strada asfaltata in discesa
	1.3	1.3		in corrispondenza di un tornante gira a sinistra su una carrareccia
	0.5	1.8		prosegui dritto in discesa
	0.2	2.1		prosegui dritto sulla strada asfaltata
	0.3	2.3		prosegui dritto
	0.2	2.6		al quadrivio prosegui dritto
	0.3	2.9		a Caminata gira a sinistra sul viale alberato
	0.2	3.1		gira a sinistra su via Olmi
	0.1	3.2		di fronte alla chiesa gira a destra in discesa su via Vittorio Emanuele
	0.0	3.3		gira a destra al bivio a Y
	0.1	3.3		attraversa la provinciale e prosegui dritto in discesa
	0.3	3.7		attraversa il ponte sul Tidone
	0.0	3.7		imbocca la strada asfaltata in salita
	0.5	4.2		prosegui dritto sulla strada sterrata
	0.6	4.9		prosegui dritto sulla carrareccia in salita
	0.2	5.1		inizio asfalto
	0.1	5.2		prosegui dritto
	0.0	5.3		gira a sinistra in salita
	0.1	5.4		gira a destra in salita
	0.3	5.6		inizio sterrato
	0.5	6.1		gira a sinistra in piano
	0.3	6.4		gira a destra sulla strada bianca
	0.2	6.5		a un bivio a Y a un gruppo di case gira a destra e subito a sinistra

Rif.	km parziali	km totali	Node icon	Descrizione
	0.7	7.3		proseguì diritto lungo la mulattiera
	0.9	8.1		gira a destra su una strada bianca in salita
	0.2	8.3		gira a sinistra sul tratturo erboso
	0.0	8.4		gira a destra in salita
	0.0	8.4		gira a destra su carrareccia
	0.1	8.5		in corrispondenza di un fienile proseguì diritto sulla carrareccia
	0.5	9.0		proseguì dritto
	0.9	9.8		al quadrivio accanto a una cappella proseguì verso Est
	0.5	10.3		imbocca la mulattiera verso Est che sale al Monte Lazzarello
	0.8	11.1		in vetta al Monte Lazzarello scendi
	0.5	11.6		proseguì verso Est
	0.1	11.8		al bivio gira a destra
	0.4	12.1		proseguì dritto lungo la strada carrareccia
	1.5	13.6		proseguì dritto lungo la strada asfaltata
	0.2	13.9		gira a sinistra sulla strada sterrata
	1.6	15.4		gira a sinistra sulla strada asfaltata
	0.2	15.6		al bivio a Y gira a destra
	0.4	16.0		al bivio a Y gira a destra
	0.9	16.9		al bar ristoro Pietra Corva imbocca la crocevia per il Giardino Alpino
	0.2	17.2		gira a destra
	0.1	17.3		gira a sinistra
	1.0	18.2		gira a destra
	0.4	18.6		proseguì dritto

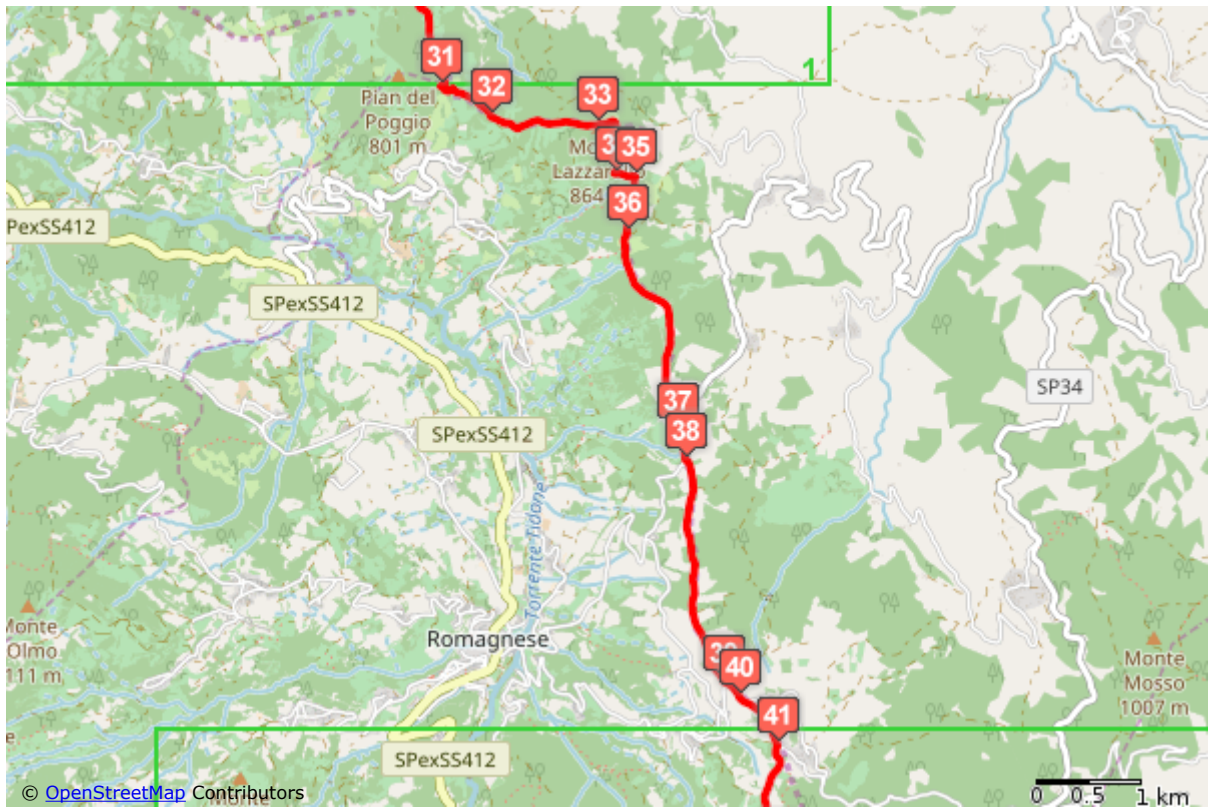
Rif.	km parziali	km totali	Node icon	Descrizione
	1.3	19.9		proseguì dritto
	0.6	20.6		gira a sinistra su strada asfaltata
	0.1	20.6		gira a destra su strada bianca
	0.7	21.3		gira a sinistra su strada bianca
	0.1	21.4		gira a destra su sentiero in discesa
	0.6	22.0		gira a destra
	0.3	22.2		gira a destra sulla strada asfaltata
	0.9	23.1		gira a sinistra
	0.8	23.9		gira a sinistra sulla strada asfaltata
	1.0	24.9		gira a destra sulla provinciale
	0.6	25.4		dopo un tornante gira sinistra su una carrareccia
	0.1	25.5		un bivio a Y gira a sinistra
	0.3	25.8		a un vigneto gira a destra
	1.2	27.0		proseguì dritto in discesa
	0.1	27.1		proseguì diritto sulla strada asfaltata
	0.5	27.5		proseguì dritto in discesa
	0.1	27.6		proseguì dritto in discesa
	0.3	27.9		proseguì diritto su via Maiolo
	0.2	28.1		gira a sinistra per via dei Molini
	0.1	28.3		fine



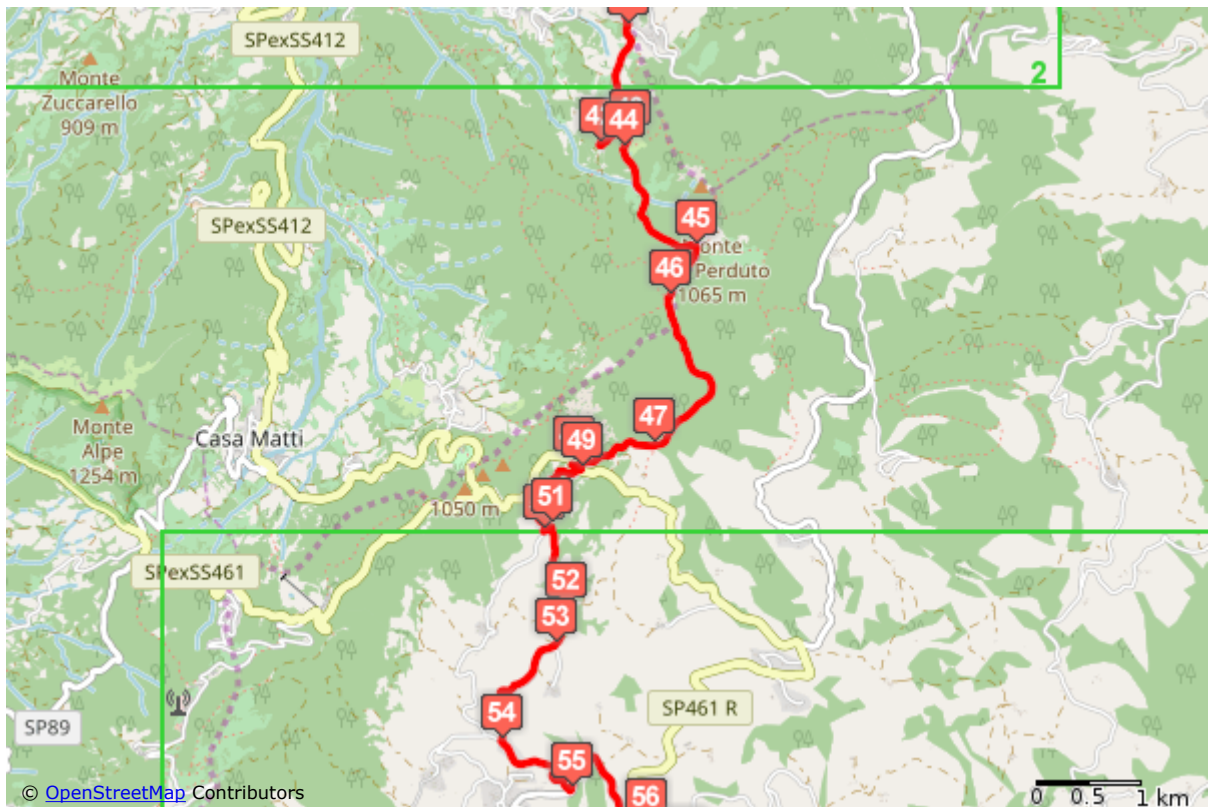
Mappa d'insieme



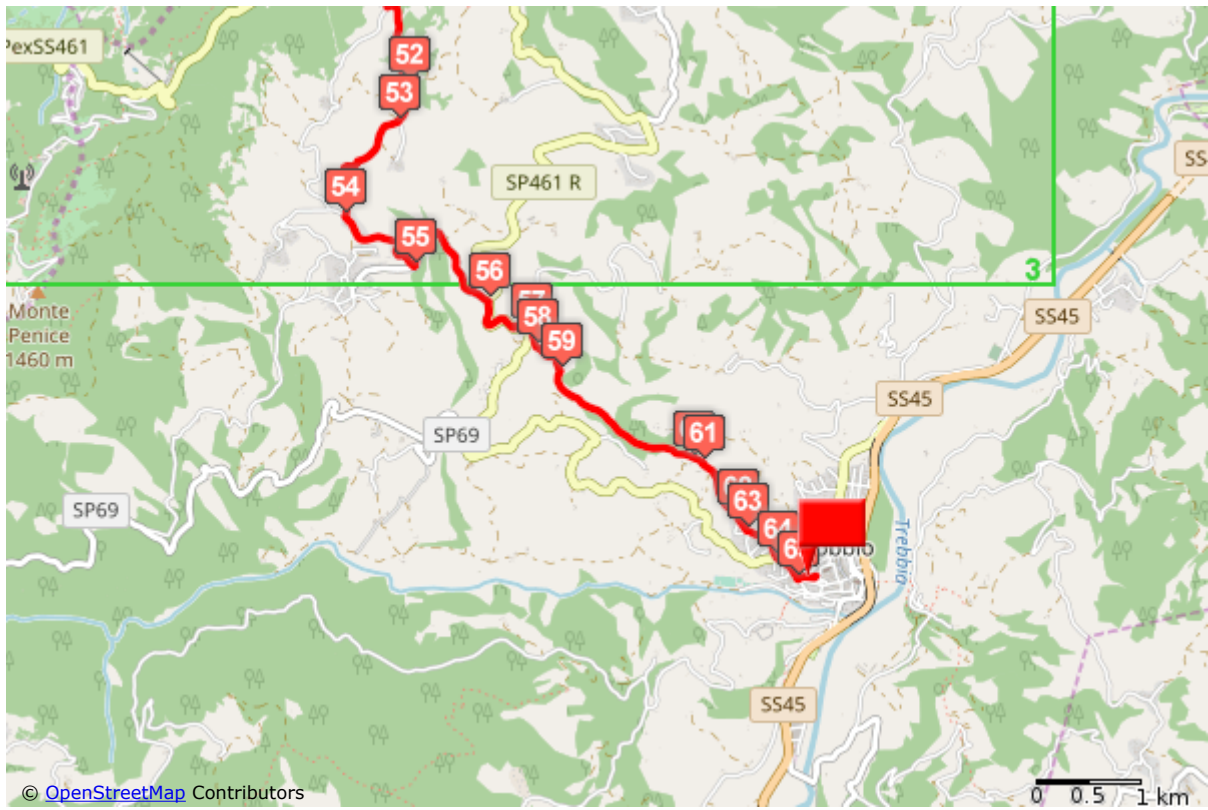
Mappa di dettaglio n° 1



Mappa di dettaglio n° 2



Mappa di dettaglio n° 3



Mappa di dettaglio n° 4