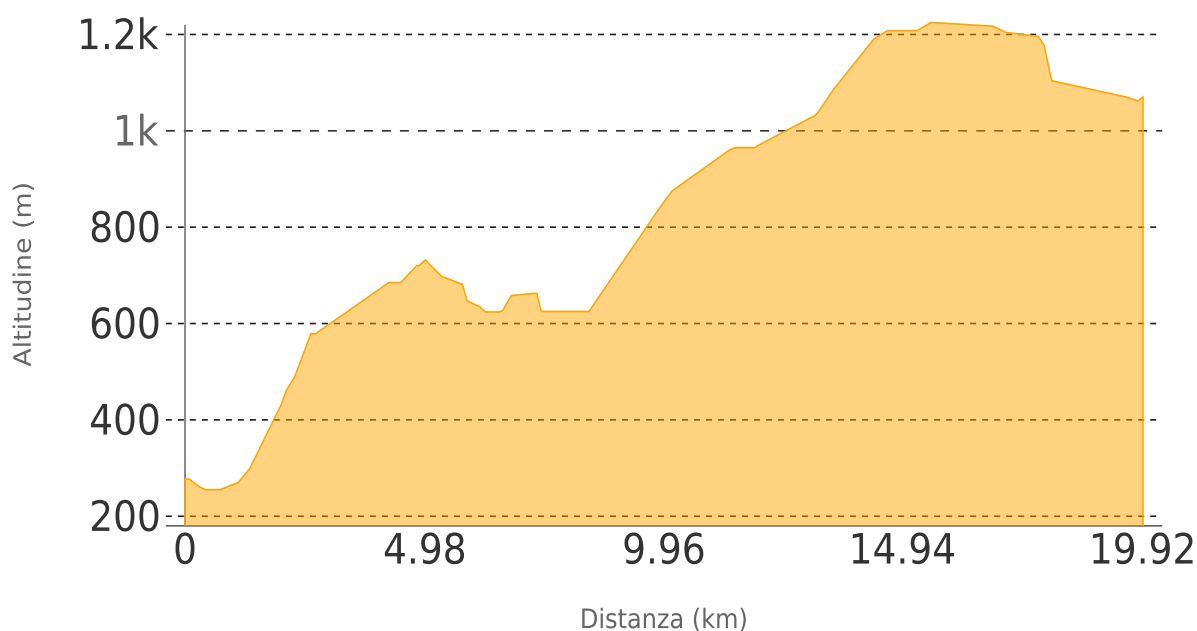


02 - Via degli Abati - Tappa 2 - Da Bobbio a Nicelli

Partenza	Bobbio
Arrivo	Nicelli
Lunghezza totale	19.9 km
Categoria	A piedi
Tipo di bicicletta consigliato	Mountain bike
Tempo di percorrenza a piedi	06:41 (hh:min)
Tempo di percorrenza in bici	01:49 (hh:min)
Dislivello in salita	1187 m
Dislivello in discesa	407 m
Quota massima	1234 m
Difficoltà a piedi	Molto impegnativa
Difficoltà in bicicletta	Molto impegnativa
Pavimentato	38 %
Strade sterrate e carrareccie	23 %
Mulattiere e sentieri	39 %
Ciclabilità	72 %

Descrizione

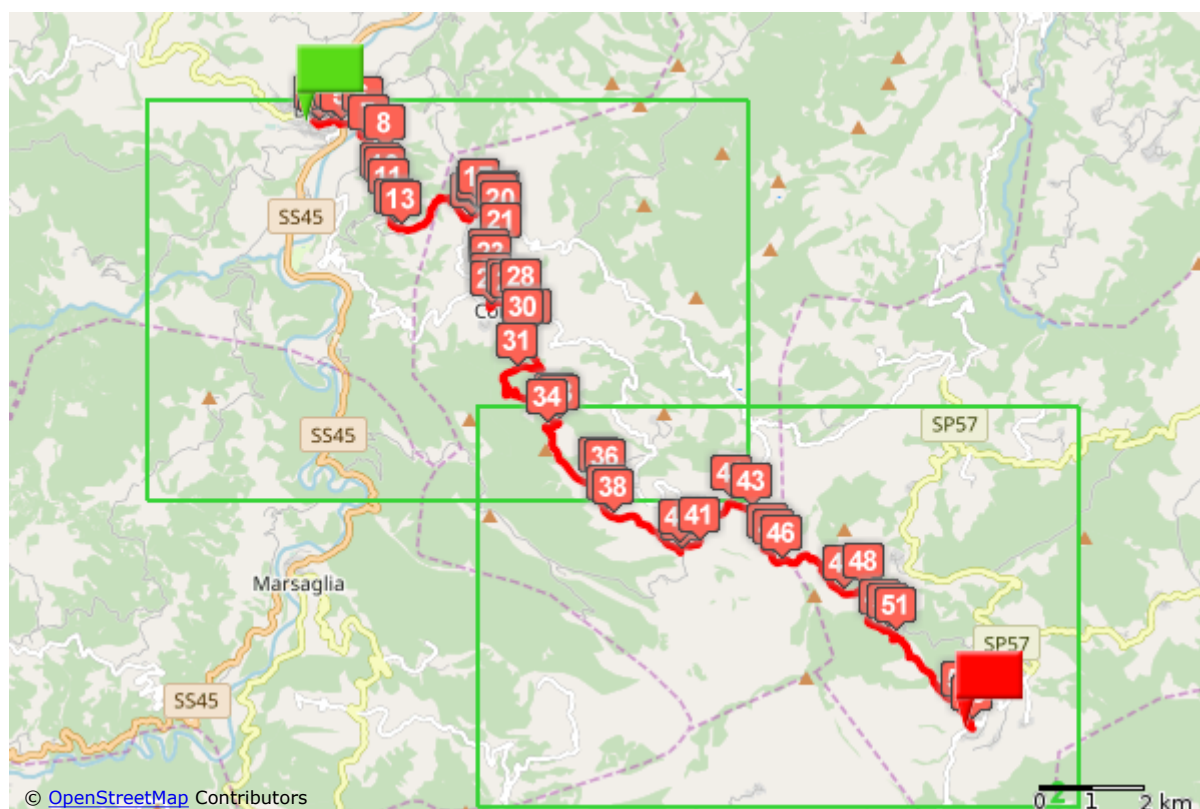
Profilo altimetrico



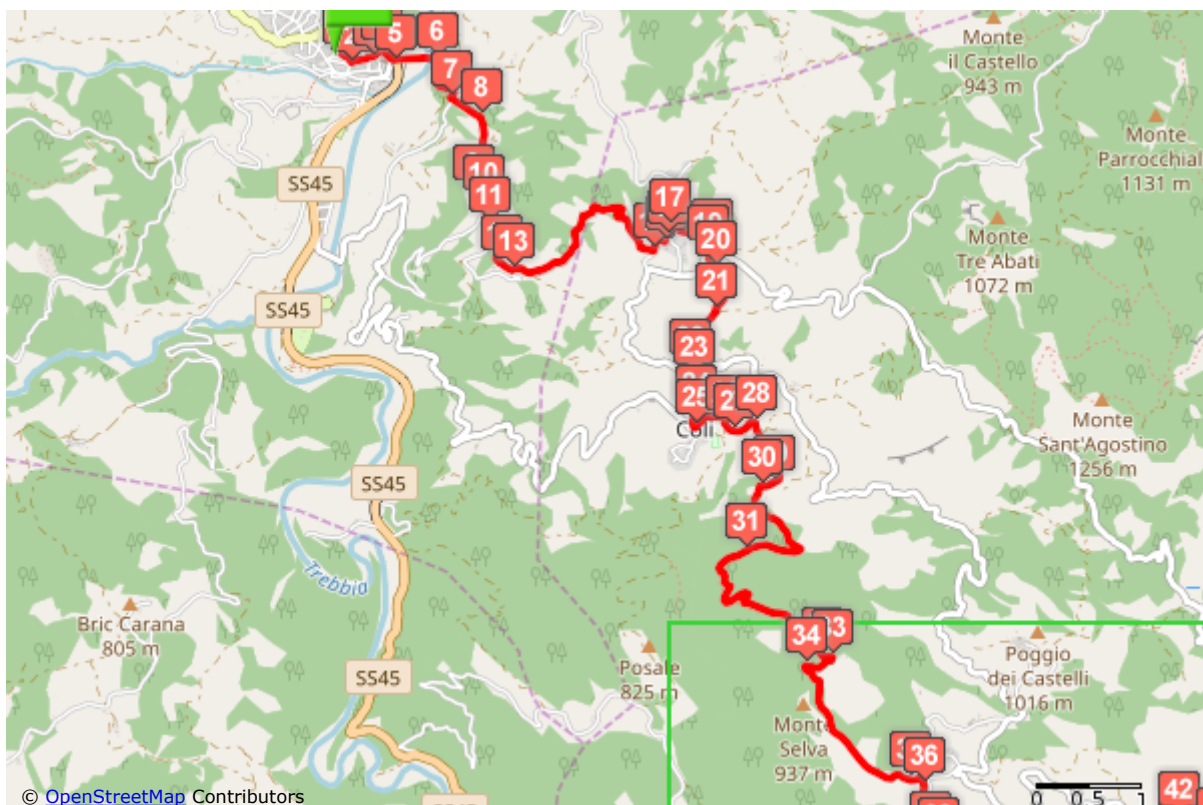
Rif.	km parziali	km totali	Node icon	Descrizione
	0.0	0.0		in piazza San Colombano prosegui per contrada San Nicola
	0.1	0.1		gira a sinistra su contrada dell'Ospedale
	0.2	0.2		prosegui sotto i portici ed esci dal centro storico lungo una stradina chiusa al traffico
	0.1	0.3		gira a destra in discesa
	0.1	0.4		attraversa la strada e supera il ponte gobbo
	0.3	0.7		superato il ponte gira a destra
	0.4	1.1		gira a sinistra sulla strada sterrata
	0.2	1.3		a un bivio a Y prendi il sentiero in salita a destra
	0.7	2.0		imbocca un sentiero a destra in ripida salita
	0.1	2.1		attraversa la strada e prosegui dritto sul sentiero
	0.2	2.3		attraversa la strada asfaltata e prosegui dritto sul sentiero
	0.3	2.6		prosegui dritto
	0.1	2.7		gira a sinistra sulla strada asfaltata
	1.5	4.2		gira a sinistra sulla strada sterrata
	0.1	4.4		gira a sinistra
	0.0	4.4		gira a sinistra sulla strada asfaltata
	0.1	4.5		gira a destra sulla carrareccia
	0.3	4.8		gira a destra sulla strada asfaltata
	0.1	4.9		gira a sinistra
	0.1	5.0		prosegui dritto sulla carrareccia
	0.3	5.3		prosegui dritto
	0.4	5.8		attraversa la strada asfaltata e prosegui dritto sul sentiero
	0.1	5.9		gira a destra in discesa

Rif.	km parziali	km totali	Node icon	Descrizione
	0.3	6.1		proseguì dritto sulla strada asfaltata
	0.1	6.2		gira a sinistra
	0.3	6.5		gira a sinistra
	0.1	6.6		gira a sinistra in salita
	0.2	6.8		gira a destra e imbecca il sentiero
	0.5	7.3		gira a destra su strada asfaltata
	0.1	7.4		proseguì dritto su sentiero in discesa
	1.0	8.4		gira a destra
	1.4	9.8		gira a destra su sentiero in salita
	0.1	9.9		gira a destra
	0.2	10.1		gira a sinistra
	1.2	11.3		gira a destra al bivio a Y
	0.1	11.4		proseguì dritto sulla strada asfaltata
	0.4	11.8		proseguì dritto sulla strada asfaltata
	0.1	11.9		gira a sinistra al bivio a Y
	1.2	13.1		gira a sinistra sulla strada asfaltata
	0.1	13.2		gira a destra sulla strada sterrata in salita
	0.3	13.5		a uno spiazzo gira a sinistra sul sentiero
	0.9	14.3		proseguì dritto sulla strada asfaltata
	0.3	14.6		gira a destra sulla strada sterrata
	0.6	15.2		gira a destra su una pista in salita
	0.1	15.3		proseguì dritto
	0.2	15.5		proseguì dritto sulla strada bianca

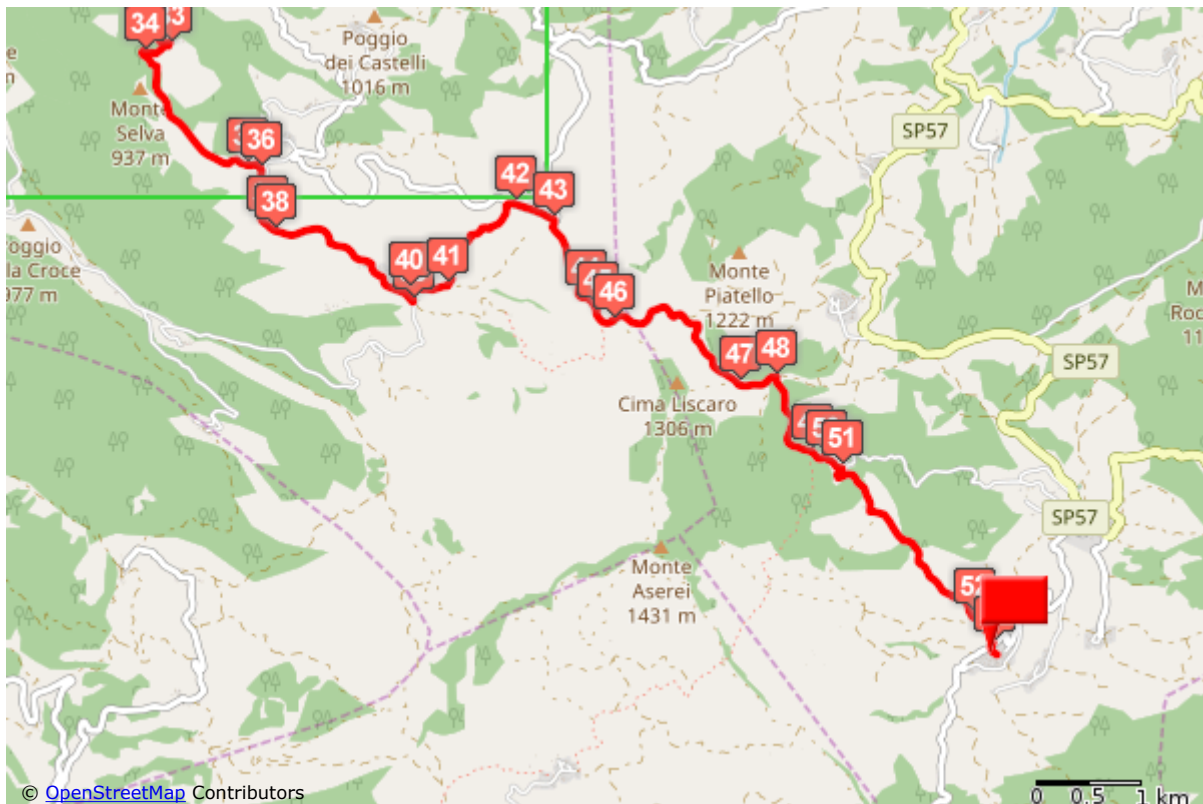
Rif.	km parziali	km totali	Node icon	Descrizione
47	1.3	16.8		proseguì dritto sulla strada bianca
48	0.3	17.1		procedi verso Sud lungo la strada forestale pianeggiante
49	0.7	17.7		proseguì sulla larga strada bianca verso Est seguendo i segnavia della Via degli Abati
50	0.1	17.9		gira a destra su un sentiero erboso
51	0.2	18.0		gira a destra sul sentiero erboso
52	1.6	19.6		proseguì dritto in discesa
53	0.2	19.8		gira a destra e subito a sinistra
	0.1	19.9		fine



Mappa d'insieme



Mappa di dettaglio n° 1



Mappa di dettaglio n° 2